






Iki pietu...



INFOTURAS

Po pietu...

Pietūs
...iņ malūnas?



LIETUVA IR LATVIJA: per Anykščius pas sėlius

**VILNIUS – ANYKŠČIAI – SVĖDASAI – KUPIŠKIS – SALOS – (Obelių malūnas) – SUBATĖ
– BEBRINĖ – AKNYSTA – ROKIŠKIS – ANYKŠČIAI – VILNIUS**

| | |
|---------------------|---|
| Data: | 2021 04 10 |
| Transporto priemonė | 48 vietų turistinis autobusas |
| Dalyviai: | NKVA nariai ir kiti besidomintys. Viso planuojama 30 žmonių |
| Koordinatoriai | NKVA prezidentė Irena Sinickienė, NKVA narys Petras Lingė |

Gerbiamieji ,

Kelionių organizavimo ir jų pravedimo darbe praktinė patirtis yra tai, ko neįgysi vien nagrinėdamas turistinius maršrutus ar gilindamasis saityne, kaip meistriškai ir profesionaliai organizuoti keliones ar vesti ekskursijas .

Reikalingas praktinis patyrimas ir praktinė veikla

1. Kiekvienas dalyvis dar prieš mokomąją kelionę (infoturą) gaus vienokio ar kitokio pobūdžio užduotis.
2. Visą infoturo kelionę organizuosite Jūs – t.y. nuo susodinimo į autobusą, pagrindinio temų pasakojimo, objektų pristatymo, papildomų pasakojimų apie šalutinius objektus iki pat sėkmingo grįžimo į Vilnių
3. Darbų pasiskirstymas:
 - 3.1 KELIONIŲ VADOVAI – organizuos darbą kelionės metu ir teiks informaciją važiuojant
 - 3.2 GIDAI – ves ekskursijas numatytuose turistiniuose objektuose (bus ir apžvalginės ekskursijos autobusu.

Pagrindinės infoturo temos ir potėmės Jums bus pateiktos, nurodytas pasakojimo, pasisakymo, ekskursijos vedimo laikas ir eiliškumas



INFOTURAS

Infoturo data
Išvykimo laikas

2021 04 10
6.30 aikštelė prie Petro ir Povilo bažnyčios

Autobusas
Pietūs
Grįžimas į Vilnių

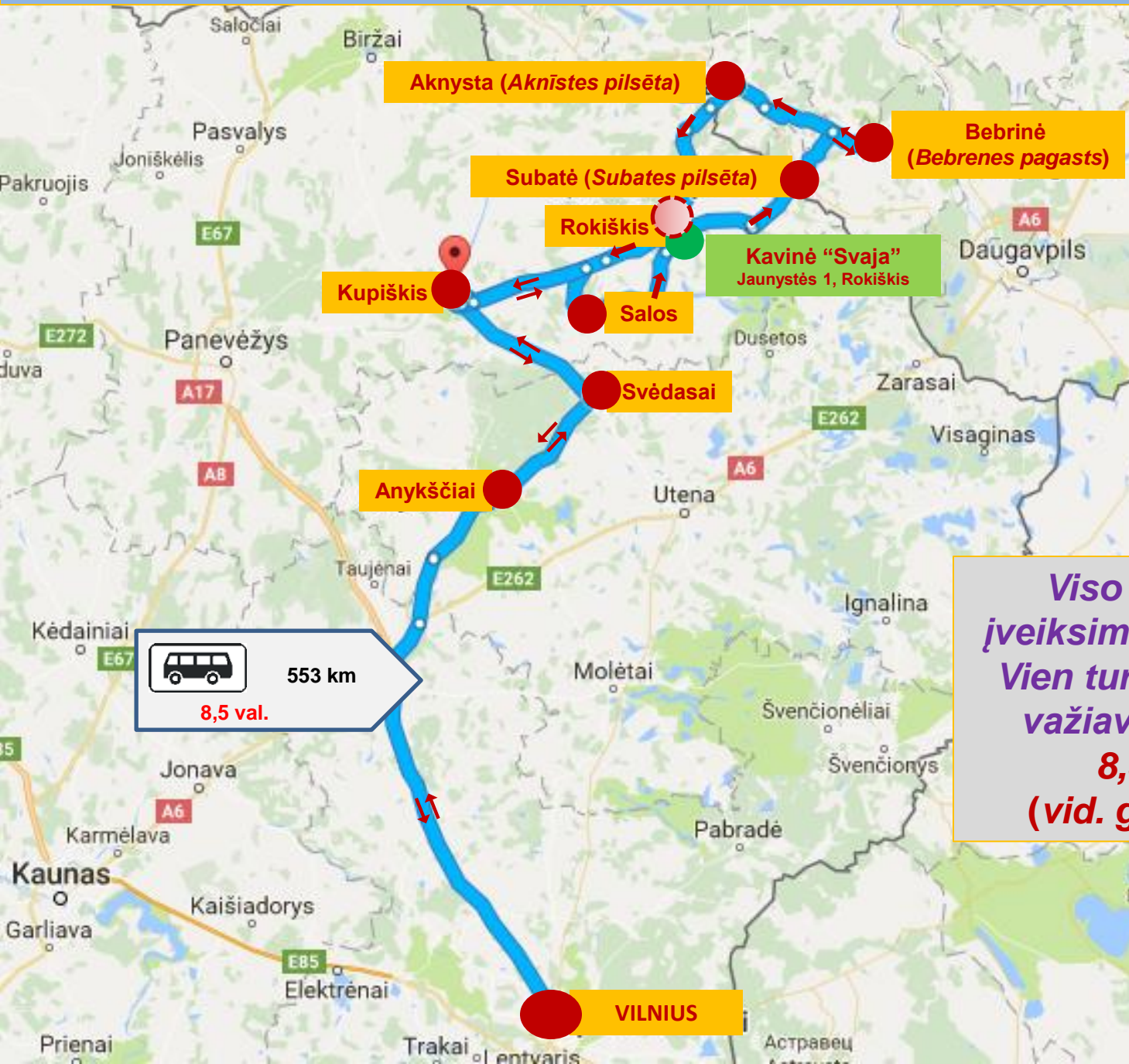
Neoplan
numatyti Obelių malūne
~20.30



*Patariama: patogi kelionės avalynė,
ne į grožio konkursą susiruošime*

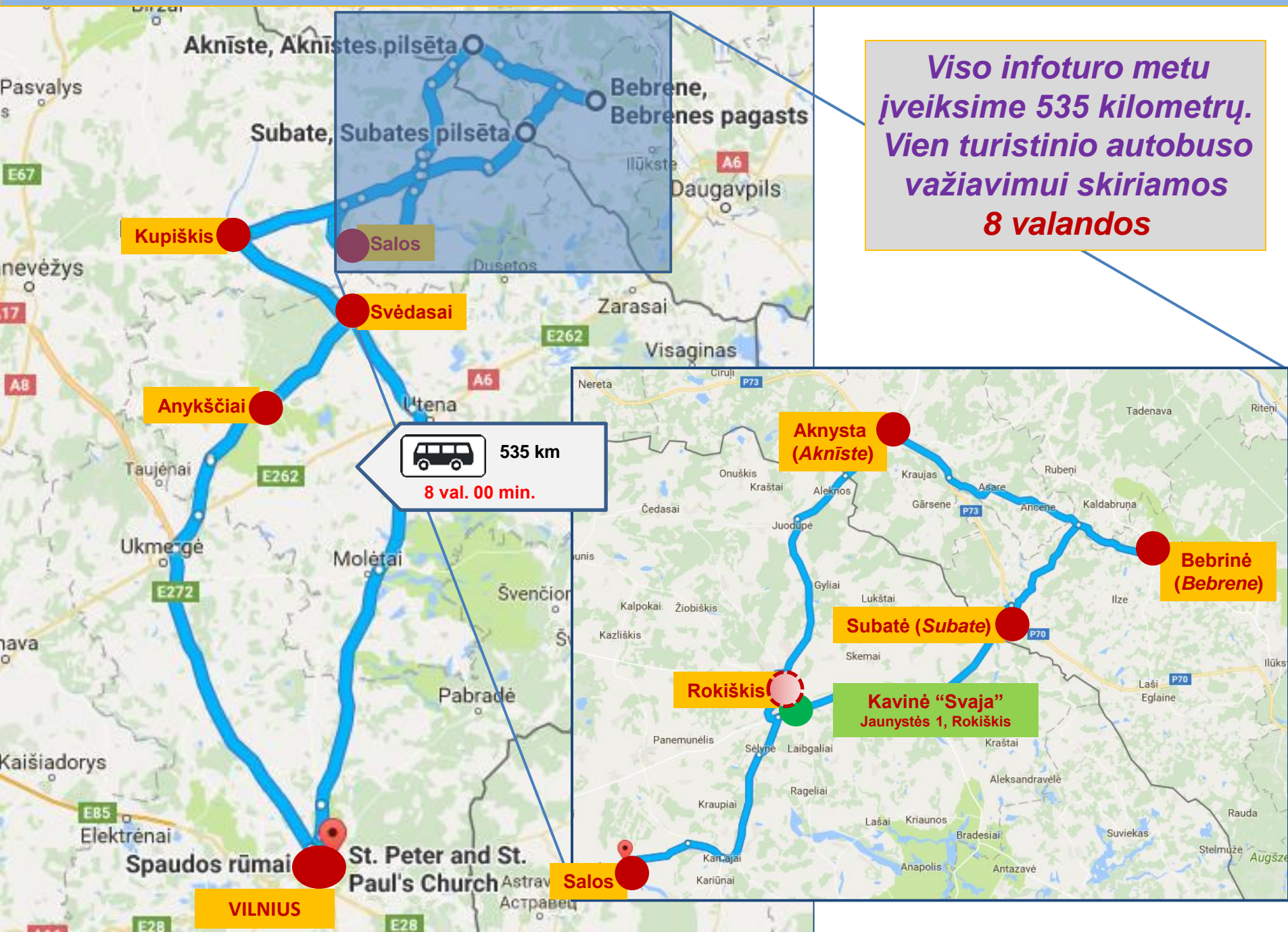


INFOTURO žemėlapis



Viso infoturo metu įveiksime 553 kilometrus. Vien turistinio autobuso važiavimui skiriamos 8,5 valandos (vid. greitis 65 km/h)

INFOTURO žemėlapis



*Viso infoturo metu
įveiksime 535 kilometrų.
Vien turistinio autobuso
važiavimui skiriamos
8 valandos*

 535 km
8 val. 00 min.

Subatė (Subate)
**Kavinė "Svaja"
Jaunystės 1, Rokiškis**

INFOTURO maršrutas (kilometrai ir laikai)

| <i>Maršrutas</i> suskirstytas etapais nuo vieno objekto (sustojimo) iki kito – atstumas | <i>Laikas</i> (išvykimas – atvykimas – sustojimas) |
|---|--|
| Petro ir Povilo bažnyčia Spaudos rūmai | 6.30 6.43-6.45 |
| Spaudos rūmai – Anykščiai 112 km | 6.45-8.25 100 min. |
| Anykščiai Apžvalginė ekskursija autobusu Medžių lajų takas | 8.30-10.00 90 min. |
| Anykščiai – Svėdasai 28 km | 10.00-10.25 25 min. |
| Svėdasai Apžvalginė ekskursija | 10.25-10.45 20 min. |
| Svėdasai – Kupiškis 33 km | 10.45-11.15 30 min. |
| Kupiškis Apžvalginė ekskursija | 11.15-11.45 30 min. |
| Kupiškis – Salos 39 km | 11.45-12.20 35 min. |

| <i>Maršrutas</i> suskirstytas etapais nuo vieno objekto (sustojimo) iki kito – atstumas | <i>Laikas</i> (išvykimas – atvykimas – sustojimas) |
|---|--|
| Salos Apžvalginė ekskursija | 12.20-12.45 25 min. |
| Salos – Obelių malūnas 37 km | 12.45-13.20 35 min. |
| Obelių malūnas Pietūs | 13.20-14.05 45 min. |
| Obeliai – Subatė 15 km | 14.05-14.20 15 min. |
| Subatė Apžvalginė ekskursija | 14.20-14.45 25 min. |
| Subatė – Bebrinė 23 km | 14.45-15.10 25 min. |
| Bebrinė Informacinė ekskursija | 15.10-15.40 30 min. |
| Bebrinė – Aknysta 30 km | 15.40-16.10 30 min. |

| <i>Maršrutas</i> suskirstytas etapais nuo vieno objekto (sustojimo) iki kito – atstumas | <i>Laikas</i> (išvykimas – atvykimas – sustojimas) |
|---|--|
| Aknysta Apžvalginė ekskursija | 16.10-16.30 20 min. |
| Aknysta – Rokiškis 28 km | 16.30-17.00 30 min. |
| Rokiškis Apžvalginė ekskursija autobusu | 17.00-17.30 30 min. |
| Rokiškis – Anykščiai 61 km | 17.30-18.30 60 min. |
| Anykščiai – Vilnius (Petro ir Povilo bažnyčia) 120 km | 18.30-20.30 120 min. |

Kiekvienas dalyvis INFOTURO metu privalo:

1. Žinoti maršrutą ir svarbiausius objektus
- 2a. Turintiems konkretų objektą (gidams) – mokėti vedžioti turistus po objektą net užrištomis akimis
- 2b. Turintiems “pasakojamąjį” objektą (kelionių vadovams) – žinoti plačiau nei nurodyta užduotyje. Pvz., užduotyje “Henrikas Orakauskas Kupiškyje” žinoti ne tik jo skulptūras Kupiškyje, bet ir Kernavėje ir kt.
3. Įdėmiai klausytis kolegų. Nepertraukinėti. Klausimus užduoti tik vadovui baigus kalbėti
4. Netrukdyti vairuotojų darbo

**Gerbk save,
gerbk kitus**

Ir prisimk visą atsakomybę už savo veiksmus



Mums malonu, kad Jūs esat su mumis
NKVA




Gerbiamieji, INFOTURO dalyviai

Ruošdamiesi infoturui, atkreipkite dėmesį į šį puslapį: gal tai susiję su Jūsų pagrindine ar papildoma pristatymo tema

Didžiausi nūdienos Lietuvos kaimai, jų geografinis išsidėstymas
“Vilnius Grand Resort” pavadinimų kaitos ypatumai
Vilniaus krašto patriarchas Juzefas Obrembskis (Józef Obrębski)
LDK Algirdas ir Maišiagala
Griciūnų ožkų ūkis. Ekologiški sūriai Lietuvoje
Kukaveičio intriga
Vikingų kaimas. Teminiai kaimai Lietuvoje
Širvintų-Giedraičių karinis istorinis parkas
Bagaslaviškis, Gelvonai, Mikalajūnai
Pabaiskas ir Deltuva
Pivonijos šilo tragedija
Sakralinis Ukmergės paveldas
Nobelio premijos laureatas Aronas Kliugas (Aaron Klug)
Ukmergės ir Anykščių heraldikos raida
Kavarsko koldūnai. Koldūnų šventės Lietuvoje
Šventosios slėnio gamtos paminklai
Grafų Marikonijų (Morikonijų) palikimas Anykščių, Rokiškio ir Ukmergės kraštuose
Monsinjoras Klemensas Gutauskas
Obelių malūnas. Senųjų vėjo malūnų šiuolaikinis pritaikymas
Sėlių kraštas, Sėla, Selonija, Sėlija, Sėlpilis
Latvijos pasienio lietuviai
Kodėl Velniakalnis? Visapusiškai įdomūs Lietuvos (ir ne tik) kaimų vardai
Aknystos “pirštas”
Rokas gaudė kiškį
Juozas Tumas Vaižgantas ir Algirdas Brazauskas



Janas Dlugošas rašė, kad senovės lietuviai turėjo nepaprastų šventų miškų, o juose – tam tikrus židinius, skirtus mirusiųjų kūrų deginimui. Pagal šį paprotį netoli Maišiagalos pilies ir gyvenvietės esančiame Kukaveičio miške 1377 m. buvo iškilmingai sudegintas Algirdas, apvilktas aukso apvaisais žėrinčiu purpuriniu drabužiu, paaukuotu sidabro diržu perjuostu apsiaustu, kartu su pačiu geriausiu žirgu, uždengtu perlais ir brangakmeniais papuošta gūnia.



Pamiršk Vikipedią, būtina nurodyti informacijos šaltinius

a) jeigu Jums be pateiktų pagrindinių ir šalutinių objektų temų ir potemių, pasiseks surasti ką nors naujo, įdomaus, subtilaus, mažai žinomo ir pan. – būtinai pasidalinkite pasakodami su kitais. Pristatydami objektą, „pasidairykite „ ir po apylinkes. Patikėkite, atrasite nuostabių dalykų

b) Būkit malonūs, jei dar nepažįstami – susipažinkite ir aptarkite kelionės įspūdžius

*Vikipedijos straipsniai reikalingi tik pradiniam susipažinimui – kas įdomaus yra
kokrečiame turistiniame objekte*

*Būtina naudotis pirminiais informacijos šaltiniais, o remiantis vikipediniais
straipsniukais juos **tikrinti***

PS. Neblogų atvirųjų žemėlapių kolekcija yra sukaupta šiuo adresu

https://commons.wikimedia.org/wiki/Category:Maps_of_Lithuania

Kūrybingas naudojimas šiais žemėlapiais tiks Jūsų ateities darbams



INFOTURAS

Rekomenduotina pravažiuojamų rajonų savivaldybių
pristatymo tvarka

Pvz. Vilniaus rajono savivaldybė:

trumpas rajono padėties įvertinimas ir palyginimas;
trumpas rajono nūdienos pristatymas;
rajono patrauklumas turistams – kuo jis išskirtinis, unikalių vietų TOP ir pan.;
trumpa istorinė apžvalga – įdomūs faktai, įvykiai, žymios asmenybės;
įdomių vietovių ar teritorijų, per kurias ar šalia kurių važiuojama, pristatymas



Maišiagala nuo vandens bokšto

Rekomenduotina turistinių objektų (miestų, miestelių, didesnių gyvenviečių) pristatymo tvarka

Svėdasai:

kuo turistams įdomus miestelis;
statistiniai duomenys, įdomūs faktai, įžymūs žmonės, naujienos;
maitinimo galimybės grupėms, pritaikymas turizmui, istorija, vardo kilmė, legendos;
bendruomenės kultūrinis gyvenimas praeityje ir šiandien



Maloniai kviečiame Jūs dalyvauti mokomojoje kelionėje apie dalyvavimą prašome

Pranešti iki 2021 02 02

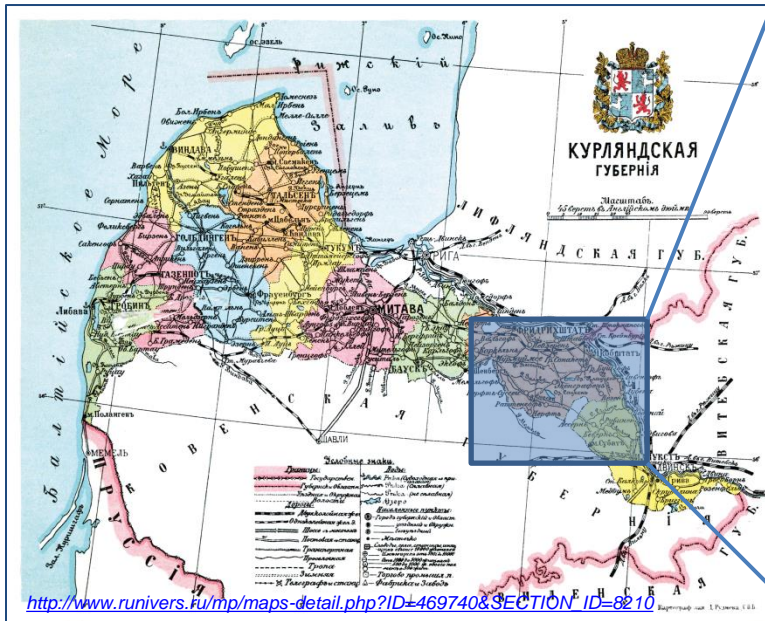
Užsiregistravusiems į infoturą pateiksime atkarpą, kurią jie turės pasakoti.

Visiems dalyviams po kelionės išsiųsime infoturo medžiagą.

Dalyviai gaus pažymėjimus.

nkvasociacija@gmail.com

Kuršo gubernija (Курляндская губерния)
1796-1920



...Manoma, jog toliau į rytus esančios Aknystos apylinkės prie Lietuvos teritorijos buvo prijungtos XIX a., tačiau M. Jakovlevos tyrimas parodė, jog šią teritoriją Kuršo hercogystė prarado dar 1561 m., kai Panevėžio dvarininkui Krošinskiui buvo priskirtas Aknystos dvaras...

...1918 m. Lietuvos ir Latvijos siena laikinai sutarus esant buvusių Kauno ir Kuršo gubernijų siena, buvo užprogramuoti teritoriniai nesutarimai...

http://vddb.laba.lt/fedora/get/LT-eLABa-0001:E.02-2008-D_20081229_091428-88979/DS.005.0.01.ETD

...1920 m. rugsėjo 25 d. pokalbyje su žurnalistais Latvijos užsienio reikalų ministras Z. Mejerovicas pareiškė: „90% visų nesutarimų tarp Latvijos ir Lietuvos kyla dėl nenustatytos sienos“...

...Toliau į rytus nuo Šventosios iki vadinamo Aknystos kyšulio (į Šiaurę nuo Rokiškio) – Kauno ir Kuršo gubernijų siena kaip rodė latvių kalbininko ir etnografo A. Bylenšteino tyrimai, beveik sutapo su etnine riba. Apskritai šiame pasienio ruože Kauno gubernijoje latvių gyveno daugiau negu lietuvių Kurše. Kauno gubernijai priklausęs Aknystos kyšulys buvo aiškiai latviškas. A. Bylenšteino nubrėžta lietuvių etninė riba nuo Aknystos kyšulio buvo gerokai įsikišusi į Kuršo guberniją ir ėjo beveik per Alūkštos apskrities vidurį. Ši riba siekė maždaug Aknystos-Kalkuonės-Bemenės liniją. Alūkštos apskrityje nė latviai, nė lietuviai nesudarė daugumos. Pagal 1897 m. surašymo duomenis lietuvių kalbą čia vartojo 6986 žmonės -tai 10,51% visos apskrities gyventojų: latvių buvo gerokai daugiau – 18 955 (28,52%), lenkų (17,12%), gudų (17,27%), rusų (15,23%), žydų (9,56%).

<http://www.studijoms.lt/valstybes-sieniu-apsaugos-raida.htm/19>

...Latvija įgėva Aknīsti, bet atdeva Lietuvai Palangu, Mažeikūs un dažas citas nelielas teritorijas...

<http://www.agniste.lv/?id=152&lang=lv>